

КАРТА-ПЛАН ТЕРРИТОРИИ

Пояснительная записка

1. Сведения о территории выполнения комплексных кадастровых работ: 56:36:0102010

(наименование субъекта Российской Федерации, муниципального образования, населенного пункта, уникальные учетные номера кадастровых кварталов, иные сведения, позволяющие определить местоположение территории, на которой выполняются комплексные кадастровые работы, например, наименование садоводческого или огороднического некоммерческого товарищества, гаражного кооператива, элемента планировочной структуры)

2. Основания выполнения комплексных кадастровых работ:

Наименование, дата и номер документа, на основании которого выполняются комплексные кадастровые работы:

Муниципальный контракт от 02.02.2024 №12

3. Дата подготовки карты-плана территории 10 июля 2024 г.

4. Сведения о заказчике(ах) комплексных кадастровых работ:

В отношении юридического лица, органа местного самоуправления муниципального района, муниципального округа или городского округа либо уполномоченного исполнительного органа государственной власти субъекта Российской Федерации:

полное или сокращенное (в случае, если имеется) наименование: *Управление капитального строительства, архитектуры и коммунального хозяйства администрации муниципального образования Абдулинский городской округ Оренбургской области*

основной государственный регистрационный номер: *1165658050821*

идентификационный номер налогоплательщика: *5601021822*

В отношении физического лица или представителя физических или юридических лиц:

фамилия, имя, отчество (последнее - при наличии): —

страховой номер индивидуального лицевого счета в системе обязательного пенсионного страхования Российской Федерации (СНИЛС): —

Наименование и реквизиты документа, подтверждающие полномочия представителя заказчика(ов) комплексных кадастровых работ:

—

Адрес электронной почты (для направления уведомления о результатах внесения сведений в Единый государственный реестр недвижимости):

ab.upr.kx@mail.ru

5. Сведения об исполнителе комплексных кадастровых работ:

Полное или сокращенное (в случае, если имеется) наименование и адрес юридического лица, с которым заключен государственный или муниципальный контракт либо договор подряда на выполнение комплексных кадастровых работ: *Общество с ограниченной ответственностью Региональный кадастровый центр, 460019, Оренбургская область, г.Оренбург, Шарлыкское шоссе, 1/2, Деловой центр "ARMADA", корпус А(справа от входа в 6 галерею), офисы 309, 311, 313, 315.*

КАРТА-ПЛАН ТЕРРИТОРИИ

Фамилия, имя, отчество кадастрового инженера (последнее - при наличии): *Беркимбаева Розалина Уразаловна* и основной государственный регистрационный номер кадастрового инженера индивидуального предпринимателя (ОГРНИП): —

Страховой номер индивидуального лицевого счета в системе обязательного пенсионного страхования Российской Федерации (СНИЛС) кадастрового инженера: *145-743-919 87*

Уникальный реестровый номер кадастрового инженера в реестре саморегулируемой организации кадастровых инженеров и дата внесения сведений о физическом лице в такой реестр: *25751 26 марта 2021 г.*

Полное или (в случае, если имеется) сокращенное наименование саморегулируемой организации кадастровых инженеров, членом которой является кадастровый инженер: *А СПО МСКИ*

Контактный телефон: *89877966780*

Почтовый адрес и адрес электронной почты, по которым осуществляется связь с кадастровым инженером: *460019; Россия; Оренбургская область; г. Оренбург; Шарлыкское шоссе 1; Деловой центр "ARMADA"; корп. А; оф. 309; 311, ryb@rkc56.ru*

6. Перечень документов, использованных при подготовке карты-плана территории:

№ п/п	Реквизиты документа				Иные сведения
	Вид	Дата	Номер	Наименование	
1	2	3	4	5	6
1	—	06.02.2024	КУВИ-001/2024-37742999	Кадастровый план территории	—

КАРТА-ПЛАН ТЕРРИТОРИИ

7. Пояснения к карте-плану территории:

КАРТА-ПЛАН ТЕРРИТОРИИ

1. Пояснительная записка

Карта-план подготовлен в результате выполнения комплексных кадастровых работ на территории кадастрового квартала 56:36:0102010 (территория г. Абдулино), в соответствии с муниципальным контрактом "02" февраля 2024 г. № 12 на выполнение комплексных кадастровых работ. Карта-план территории подготовлен на основании кадастрового плана территории кадастрового квартала 56:36:0102010, выписок ЕГРН об объекте недвижимости.

В ходе проведения работы были запрошены планы БТИ и ситуационные планы для идентификации объектов на местности.

В соответствии с картой градостроительного зонирования, являющейся частью «Правил землепользования и застройки МО Абдулинский городской округ Оренбургской области», утвержденных Решением Совета депутатов № 98 от 25 февраля 2022 года данная территория расположена в зонах «Ж-1. Зона смешанной малоэтажной жилой застройки (1-3 этажа)», Ж-2. Зона среднеэтажной жилой застройки (4-5 этажей)

Для данной территориальной зоны установлены следующие предельные минимальные и максимальные размеры:

1) Для индивидуального жилищного строительства:

- Минимальная площадь – 600; Максимальная площадь – 2500 (для сложившейся застройки до 5000)

2) Для ведения личного подсобного хозяйства (приусадебный земельный участок)

- Минимальная площадь – 600; Максимальная площадь – 2500 (для сложившейся застройки до 5000)

По сведениям Единого государственного реестра недвижимости, на территории кадастрового квартала расположено: 81 земельных участков. границы 10 земельных участков не удалось идентифицировать на местности.

Объекты капитального строительства:

По сведениям Единого государственного реестра недвижимости, на территории кадастрового квартала расположено 240 объектов капитального строительства.

В ходе выполнения комплексных кадастровых работ:

- уточнено местоположение границ на земельных участках у 19 объектов капитального строительства;

Объекты капитального строительства по адресу Революционная 50, Советская 1 не удалось идентифицировать на местности, т.к. отсутствуют необходимые документы.

На земельном участке с кадастровым номером 56:36:0000000:1 невозможно сопоставить кадастровый номер ОКС и его местоположение, как только поступят документы объектам будут присвоены границы.

В связи с тем, что требованиями к xml – схеме карта - плана не предусмотрено отображение связи объектов капитального строительства с земельными участками, в которых исправляется реестровая ошибка, в состав zip архива включен бумажный образ карта- плана, где отображены данные сведения.

КАРТА-ПЛАН ТЕРРИТОРИИ

Описание местоположения зданий, сооружений, объектов незавершенного строительства на земельном участке

1. Сведения о характерных точках контура объекта недвижимости с кадастровым номером 56:36:0102010:213

Система координат МСК-субъект 56							Зона № 2	
Обозначение характерных точек контура	Содержатся в Едином государственном реестре недвижимости			Определены в ходе выполнения комплексных кадастровых работ			Метод определения координат	Формулы, примененные для расчета средней квадратической погрешности определения координат характерных точек границ (M_i), с подставленными в такие формулы значениями и итоговые (вычисленные) значения M_i , м
	Координаты, м		Радиус, м	Координаты, м		Радиус, м		
	X	Y	R	X	Y	R		
1	2	3	4	5	6	7	8	9
н130	—	—	—	641914,98	2208385,4 8	—	—	-
н140	—	—	—	641909,71	2208396,0 1	—	—	-
н150	—	—	—	641904,80	2208393,5 9	—	—	-
н160	—	—	—	641907,87	2208387,1 7	—	—	-
н170	—	—	—	641905,51	2208386,0 5	—	—	-
н180	—	—	—	641907,53	2208381,8 6	—	—	-
н130	—	—	—	641914,98	2208385,4 8	—	—	-

2. Сведения о характеристиках объекта недвижимости с кадастровым номером 56:36:0102010:213

№ п/п	Наименование характеристики	Значение характеристики
1	2	3
1.	Вид объекта недвижимости	здание
2.	Ранее присвоенный государственный учетный номер (инвентарный) здания, сооружения, объекта незавершенного строительства	—
3.	Кадастровый номер земельного участка (земельных участков), в границах которого (которых) расположены здание, сооружение, объект незавершенного строительства	—
4.	Уникальный учетный номер кадастрового квартала, в границах которого расположены здание, сооружение, объект незавершенного строительства	56:36:0102010

КАРТА-ПЛАН ТЕРРИТОРИИ

Описание местоположения зданий, сооружений, объектов незавершенного строительства на земельном участке

1	2	3
5.	Адрес здания, сооружения, объекта незавершенного строительства	—
5.1.	Сведения о местоположении здания, сооружения, объекта незавершенного строительства (при отсутствии адреса) в структурированном в соответствии с федеральной информационной адресной системой виде	Оренбургская область, г Абдулино, ул Революционная, д 38
5.2.	Дополнительные сведения о местоположении	—
6.	Иные сведения	—

3. Пояснения к сведениям об объекте недвижимости с кадастровым номером 56:36:0102010:213 :

1. —

1. Сведения о характерных точках контура объекта недвижимости с кадастровым номером 56:36:0102010:214

Система координат МСК-субъект 56

Зона № 2

Обозначение характерных точек контура	Содержатся в Едином государственном реестре недвижимости			Определены в ходе выполнения комплексных кадастровых работ			Метод определения координат	Формулы, примененные для расчета средней квадратической погрешности определения координат характерных точек границ (M_i), с подставленными в такие формулы значениями и итоговые (вычисленные) значения M_i , м
	Координаты, м		Радиус, м	Координаты, м		Радиус, м		
	X	Y	R	X	Y	R		
1	2	3	4	5	6	7	8	9
н190	—	—	—	640708,91	2207755,87	—	—	—
н200	—	—	—	640705,85	2207761,08	—	—	—
н210	—	—	—	640695,15	2207754,78	—	—	—
н220	—	—	—	640698,46	2207749,62	—	—	—
н190	—	—	—	640708,91	2207755,87	—	—	—

2. Сведения о характеристиках объекта недвижимости с кадастровым номером 56:36:0102010:214

№ п/п	Наименование характеристики	Значение характеристики
1	2	3
1.	Вид объекта недвижимости	здание

КАРТА-ПЛАН ТЕРРИТОРИИ

Описание местоположения зданий, сооружений, объектов незавершенного строительства на земельном участке

1	2	3
2.	Ранее присвоенный государственный учетный номер (инвентарный) здания, сооружения, объекта незавершенного строительства	—
3.	Кадастровый номер земельного участка (земельных участков), в границах которого (которых) расположены здание, сооружение, объект незавершенного строительства	56:36:0000000:1
4.	Уникальный учетный номер кадастрового квартала, в границах которого расположены здание, сооружение, объект незавершенного строительства	56:36:0102010
5.	Адрес здания, сооружения, объекта незавершенного строительства	—
5.1.	Сведения о местоположении здания, сооружения, объекта незавершенного строительства (при отсутствии адреса) в структурированном в соответствии с федеральной информационной адресной системой виде	Оренбургская область, р-н Абдулинский, г Абдулино, ул Куйбышева, д 2
5.2.	Дополнительные сведения о местоположении	—
6.	Иные сведения	—

3. Пояснения к сведениям об объекте недвижимости с кадастровым номером 56:36:0102010:214 :

1.	—
----	---

1. Сведения о характерных точках контура объекта недвижимости с кадастровым номером 56:36:0102010:220

Система координат МСК-субъект 56							Зона № 2	
Обозначение характерных точек контура	Содержатся в Едином государственном реестре недвижимости			Определены в ходе выполнения комплексных кадастровых работ			Метод определения координат	Формулы, примененные для расчета средней квадратической погрешности определения координат характерных точек границ (M_i), с подставленными в такие формулы значениями и итоговые (вычисленные) значения M_i , м
	Координаты, м		Радиус, м	Координаты, м		Радиус, м		
	X	Y	R	X	Y	R		
1	2	3	4	5	6	7	8	9
н230	—	—	—	640682,96	2207735,1 7	—	—	-
н240	—	—	—	640679,82	2207744,8 5	—	—	-
н250	—	—	—	640665,61	2207740,2 4	—	—	-
н260	—	—	—	640668,75	2207730,5 5	—	—	-

КАРТА-ПЛАН ТЕРРИТОРИИ

Описание местоположения зданий, сооружений, объектов незавершенного строительства на земельном участке

81	640622,43	2207933,57	—	—	—	—	—	-
82	640622,21	2207930,61	—	—	—	—	—	-
83	640629,80	2207930,04	—	—	—	—	—	-
84	640630,45	2207938,65	—	—	—	—	—	-
85	640624,78	2207939,08	—	—	—	—	—	-
86	640625,18	2207944,39	—	—	—	—	—	-
87	640612,09	2207945,38	—	—	—	—	—	-
88	640612,49	2207950,69	—	—	—	—	—	-
89	640604,82	2207951,27	—	—	—	—	—	-
90	640603,94	2207939,52	—	—	—	—	—	-
91	640604,47	2207939,47	—	—	—	—	—	-
92	640603,50	2207929,99	—	—	—	—	—	-
79	640612,79	2207929,29	—	—	—	—	—	-

2. Сведения о характеристиках объекта недвижимости с кадастровым номером 56:36:0102010:231

№ п/п	Наименование характеристики	Значение характеристики
1	2	3
1.	Вид объекта недвижимости	здание
2.	Ранее присвоенный государственный учетный номер (инвентарный) здания, сооружения, объекта незавершенного строительства	—
3.	Кадастровый номер земельного участка (земельных участков), в границах которого (которых) расположены здание, сооружение, объект незавершенного строительства	—
4.	Уникальный учетный номер кадастрового квартала, в границах которого расположены здание, сооружение, объект незавершенного строительства	56:36:0102010
5.	Адрес здания, сооружения, объекта незавершенного строительства	—
5.1.	Сведения о местоположении здания, сооружения, объекта незавершенного строительства (при отсутствии адреса) в структурированном в соответствии с федеральной информационной адресной системой виде	Оренбургская область, г Абдулино, ул Куйбышева, д 13
5.2.	Дополнительные сведения о местоположении	—
6.	Иные сведения	—

3. Пояснения к сведениям об объекте недвижимости с кадастровым номером 56:36:0102010:231 :

1.	—
----	---

КАРТА-ПЛАН ТЕРРИТОРИИ

Описание местоположения зданий, сооружений, объектов незавершенного строительства на земельном участке

1. Сведения о характерных точках контура объекта недвижимости с кадастровым номером 56:36:0102010:232

Система координат МСК-субъект 56							Зона № 2	
Обозначение характерных точек контура	Содержатся в Едином государственном реестре недвижимости			Определены в ходе выполнения комплексных кадастровых работ			Метод определения координат	Формулы, примененные для расчета средней квадратической погрешности определения координат характерных точек границ (M_i), с подставленными в такие формулы значениями и итоговые (вычисленные) значения M_i , м
	Координаты, м		Радиус, м	Координаты, м		Радиус, м		
	X	Y	R	X	Y	R		
1	2	3	4	5	6	7	8	9
93	640646,03	2207874,84	—	—	—	—	—	—
94	640642,62	2207882,50	—	—	—	—	—	—
95	640620,20	2207872,50	—	—	—	—	—	—
96	640623,34	2207864,87	—	—	—	—	—	—
93	640646,03	2207874,84	—	—	—	—	—	—

2. Сведения о характеристиках объекта недвижимости с кадастровым номером 56:36:0102010:232

№ п/п	Наименование характеристики	Значение характеристики
1	2	3
1.	Вид объекта недвижимости	здание
2.	Ранее присвоенный государственный учетный номер (инвентарный) здания, сооружения, объекта незавершенного строительства	—
3.	Кадастровый номер земельного участка (земельных участков), в границах которого (которых) расположены здание, сооружение, объект незавершенного строительства	—
4.	Уникальный учетный номер кадастрового квартала, в границах которого расположены здание, сооружение, объект незавершенного строительства	56:36:0102010
5.	Адрес здания, сооружения, объекта незавершенного строительства	—
5.1.	Сведения о местоположении здания, сооружения, объекта незавершенного строительства (при отсутствии адреса) в структурированном в соответствии с федеральной информационной адресной системой виде	Оренбургская область, Абдулинский р-н, г Абдулино, ул Куйбышева, д 5
5.2.	Дополнительные сведения о местоположении	—
6.	Иные сведения	—

КАРТА-ПЛАН ТЕРРИТОРИИ

Описание местоположения зданий, сооружений, объектов незавершенного строительства на земельном участке

3. Пояснения к сведениям об объекте недвижимости с кадастровым номером 56:36:0102010:232 :

1. —

1. Сведения о характерных точках контура объекта недвижимости с кадастровым номером 56:36:0102010:237

Система координат МСК-субъект 56

Зона № 2

Обозначение характерных точек контура	Содержатся в Едином государственном реестре недвижимости			Определены в ходе выполнения комплексных кадастровых работ			Метод определения координат	Формулы, примененные для расчета средней квадратической погрешности определения координат характерных точек границ (M_i), с подставленными в такие формулы значениями и итоговые (вычисленные) значения M_i , м
	Координаты, м		Радиус, м	Координаты, м		Радиус, м		
	X	Y	R	X	Y	R		
1	2	3	4	5	6	7	8	9
17	642155,74	2208453,77	—	—	—	—	—	—
18	642159,35	2208455,23	—	—	—	—	—	—
19	642158,70	2208456,84	—	—	—	—	—	—
20	642171,44	2208461,51	—	—	—	—	—	—
21	642170,98	2208462,59	—	—	—	—	—	—
22	642175,67	2208464,59	—	—	—	—	—	—
23	642172,69	2208471,57	—	—	—	—	—	—
24	642168,10	2208469,78	—	—	—	—	—	—
25	642167,59	2208471,10	—	—	—	—	—	—
26	642154,83	2208466,10	—	—	—	—	—	—
27	642155,32	2208464,83	—	—	—	—	—	—
28	642154,00	2208464,30	—	—	—	—	—	—
29	642154,33	2208463,50	—	—	—	—	—	—
30	642152,15	2208462,62	—	—	—	—	—	—
17	642155,74	2208453,77	—	—	—	—	—	—

2. Сведения о характеристиках объекта недвижимости с кадастровым номером 56:36:0102010:237

№ п/п	Наименование характеристики	Значение характеристики
1	2	3
1.	Вид объекта недвижимости	здание
2.	Ранее присвоенный государственный учетный номер (инвентарный) здания, сооружения, объекта незавершенного строительства	—

КАРТА-ПЛАН ТЕРРИТОРИИ

Описание местоположения зданий, сооружений, объектов незавершенного строительства на земельном участке

11	642198,38	2208474,25	—	—	—	—	—	—
12	642192,35	2208471,95	—	—	—	—	—	—
13	642192,74	2208470,95	—	—	—	—	—	—
14	642185,88	2208468,34	—	—	—	—	—	—
15	642187,36	2208464,44	—	—	—	—	—	—
16	642185,27	2208463,64	—	—	—	—	—	—
1	642187,73	2208457,19	—	—	—	—	—	—

2. Сведения о характеристиках объекта недвижимости с кадастровым номером 56:36:0102010:248

№ п/п	Наименование характеристики	Значение характеристики
1	2	3
1.	Вид объекта недвижимости	здание
2.	Ранее присвоенный государственный учетный номер (инвентарный) здания, сооружения, объекта незавершенного строительства	—
3.	Кадастровый номер земельного участка (земельных участков), в границах которого (которых) расположены здание, сооружение, объект незавершенного строительства	56:36:0000000:1
4.	Уникальный учетный номер кадастрового квартала, в границах которого расположены здание, сооружение, объект незавершенного строительства	56:36:0102010
5.	Адрес здания, сооружения, объекта незавершенного строительства	—
5.1.	Сведения о местоположении здания, сооружения, объекта незавершенного строительства (при отсутствии адреса) в структурированном в соответствии с федеральной информационной адресной системой виде	Оренбургская область, г Абдулино, ул Революционная, д 46
5.2.	Дополнительные сведения о местоположении	—
6.	Иные сведения	—

3. Пояснения к сведениям об объекте недвижимости с кадастровым номером 56:36:0102010:248 :

1.	—
----	---

1. Сведения о характерных точках контура объекта недвижимости с кадастровым номером 56:36:0102010:252

Система координат МСК-субъект 56

Зона № 2

КАРТА-ПЛАН ТЕРРИТОРИИ

Описание местоположения зданий, сооружений, объектов незавершенного строительства на земельном участке

Обозначение характерных точек контура	Содержатся в Едином государственном реестре недвижимости			Определены в ходе выполнения комплексных кадастровых работ			Метод определения координат	Формулы, примененные для расчета средней квадратической погрешности определения координат характерных точек границ (M_i), с подставленными в такие формулы значениями и итоговые (вычисленные) значения M_i , м
	Координаты, м		Радиус, м	Координаты, м		Радиус, м		
	X	Y	R	X	Y	R		
1	2	3	4	5	6	7	8	9
67	641821,38	2208338,41	—	—	—	—	—	—
68	641815,77	2208349,58	—	—	—	—	—	—
69	641808,55	2208345,95	—	—	—	—	—	—
70	641814,17	2208334,78	—	—	—	—	—	—
67	641821,38	2208338,41	—	—	—	—	—	—

2. Сведения о характеристиках объекта недвижимости с кадастровым номером 56:36:0102010:252

№ п/п	Наименование характеристики	Значение характеристики
1	2	3
1.	Вид объекта недвижимости	здание
2.	Ранее присвоенный государственный учетный номер (инвентарный) здания, сооружения, объекта незавершенного строительства	—
3.	Кадастровый номер земельного участка (земельных участков), в границах которого (которых) расположены здание, сооружение, объект незавершенного строительства	—
4.	Уникальный учетный номер кадастрового квартала, в границах которого расположены здание, сооружение, объект незавершенного строительства	56:36:0102010
5.	Адрес здания, сооружения, объекта незавершенного строительства	—
5.1.	Сведения о местоположении здания, сооружения, объекта незавершенного строительства (при отсутствии адреса) в структурированном в соответствии с федеральной информационной адресной системой виде	Оренбургская область, р-н Абдулинский, г Абдулино, ул Революционная, д 24
5.2.	Дополнительные сведения о местоположении	—
6.	Иные сведения	—

3. Пояснения к сведениям об объекте недвижимости с кадастровым номером 56:36:0102010:252 :

1.	—
----	---

1. Сведения о характерных точках контура объекта недвижимости с кадастровым номером 56:36:0102010:258

КАРТА-ПЛАН ТЕРРИТОРИИ

Описание местоположения зданий, сооружений, объектов незавершенного строительства на земельном участке

Система координат МСК-субъект 56							Зона № 2	
Обозначение характерных точек контура	Содержатся в Едином государственном реестре недвижимости			Определены в ходе выполнения комплексных кадастровых работ			Метод определения координат	Формулы, примененные для расчета средней квадратической погрешности определения координат характерных точек границ (M_i), с подставленными в такие формулы значениями и итоговые (вычисленные) значения M_i , м
	Координаты, м		Радиус , м	Координаты, м		Радиус, м		
	X	Y	R	X	Y	R		
1	2	3	4	5	6	7	8	9
н10	—	—	—	642267,49	2208488,7 5	—	—	-
н20	—	—	—	642267,15	2208489,6 1	—	—	-
н30	—	—	—	642274,67	2208492,5 4	—	—	-
н40	—	—	—	642270,75	2208502,5 9	—	—	-
н50	—	—	—	642249,37	2208494,2 5	—	—	-
н60	—	—	—	642248,51	2208496,4 6	—	—	-
н70	—	—	—	642244,90	2208495,0 5	—	—	-
н80	—	—	—	642248,20	2208486,4 4	—	—	-
н90	—	—	—	642246,96	2208485,9 5	—	—	-
н100	—	—	—	642248,47	2208481,9 8	—	—	-
н110	—	—	—	642259,74	2208486,3 7	—	—	-
н120	—	—	—	642259,95	2208485,8 2	—	—	-
н10	—	—	—	642267,49	2208488,7 5	—	—	-

КАРТА-ПЛАН ТЕРРИТОРИИ

Описание местоположения зданий, сооружений, объектов незавершенного строительства на земельном участке

2. Сведения о характеристиках объекта недвижимости с кадастровым номером 56:36:0102010:258		
№ п/п	Наименование характеристики	Значение характеристики
1	2	3
1.	Вид объекта недвижимости	здание
2.	Ранее присвоенный государственный учетный номер (инвентарный) здания, сооружения, объекта незавершенного строительства	—
3.	Кадастровый номер земельного участка (земельных участков), в границах которого (которых) расположены здание, сооружение, объект незавершенного строительства	56:36:0000000:1
4.	Уникальный учетный номер кадастрового квартала, в границах которого расположены здание, сооружение, объект незавершенного строительства	56:36:0102010
5.	Адрес здания, сооружения, объекта незавершенного строительства	—
5.1.	Сведения о местоположении здания, сооружения, объекта незавершенного строительства (при отсутствии адреса) в структурированном в соответствии с федеральной информационной адресной системой виде	Оренбургская область, р-н Абдулинский, г Абдулино, ул Революционная, д 48
5.2.	Дополнительные сведения о местоположении	—
6.	Иные сведения	—

3. Пояснения к сведениям об объекте недвижимости с кадастровым номером 56:36:0102010:258 :

1.	—
----	---

1. Сведения о характерных точках контура объекта недвижимости с кадастровым номером 56:36:0102010:261

Система координат МСК-субъект 56							Зона № 2	
Обозначение характерных точек контура	Содержатся в Едином государственном реестре недвижимости			Определены в ходе выполнения комплексных кадастровых работ			Метод определения координат	Формулы, примененные для расчета средней квадратической погрешности определения координат характерных точек границ (M _i), с подставленными в такие формулы значениями и итоговые (вычисленные) значения M _i , м
	Координаты, м		Радиус, м	Координаты, м		Радиус, м		
	X	Y		X	Y			
1	2	3	4	5	6	7	8	9
109	641743,09	2208303,73	—	—	—	—	—	—
110	641739,57	2208310,91	—	—	—	—	—	—
111	641730,82	2208306,29	—	—	—	—	—	—
112	641734,47	2208299,26	—	—	—	—	—	—

КАРТА-ПЛАН ТЕРРИТОРИИ

Описание местоположения зданий, сооружений, объектов незавершенного строительства на земельном участке

74	641646,56	2208257,52	—	—	—	—	—	—
75	641649,12	2208258,69	—	—	—	—	—	—
76	641650,65	2208255,35	—	—	—	—	—	—
77	641648,41	2208254,33	—	—	—	—	—	—
78	641651,81	2208246,91	—	—	—	—	—	—
71	641660,07	2208250,71	—	—	—	—	—	—

2. Сведения о характеристиках объекта недвижимости с кадастровым номером 56:36:0102010:262

№ п/п	Наименование характеристики	Значение характеристики
1	2	3
1.	Вид объекта недвижимости	здание
2.	Ранее присвоенный государственный учетный номер (инвентарный) здания, сооружения, объекта незавершенного строительства	—
3.	Кадастровый номер земельного участка (земельных участков), в границах которого (которых) расположены здание, сооружение, объект незавершенного строительства	56:36:0102010:156
4.	Уникальный учетный номер кадастрового квартала, в границах которого расположены здание, сооружение, объект незавершенного строительства	56:36:0102010
5.	Адрес здания, сооружения, объекта незавершенного строительства	—
5.1.	Сведения о местоположении здания, сооружения, объекта незавершенного строительства (при отсутствии адреса) в структурированном в соответствии с федеральной информационной адресной системой виде	Оренбургская область, г Абдулино, ул Революционная, д 6
5.2.	Дополнительные сведения о местоположении	—
6.	Иные сведения	—

3. Пояснения к сведениям об объекте недвижимости с кадастровым номером 56:36:0102010:262 :

1.	—
----	---

1. Сведения о характерных точках контура объекта недвижимости с кадастровым номером 56:36:0102010:264

Система координат МСК-субъект 56

Зона № 2

КАРТА-ПЛАН ТЕРРИТОРИИ

Описание местоположения зданий, сооружений, объектов незавершенного строительства на земельном участке

Обозначение характерных точек контура	Содержатся в Едином государственном реестре недвижимости			Определены в ходе выполнения комплексных кадастровых работ			Метод определения координат	Формулы, примененные для расчета средней квадратической погрешности определения координат характерных точек границ (M _i), с подставленными в такие формулы значениями и итоговые (вычисленные) значения M _i , м
	Координаты, м		Радиус, м	Координаты, м		Радиус, м		
	X	Y	R	X	Y	R		
1	2	3	4	5	6	7	8	9
113	641683,92	2208277,70	—	—	—	—	—	—
114	641691,94	2208281,29	—	—	—	—	—	—
115	641690,07	2208285,48	—	—	—	—	—	—
116	641682,04	2208281,90	—	—	—	—	—	—
113	641683,92	2208277,70	—	—	—	—	—	—

2. Сведения о характеристиках объекта недвижимости с кадастровым номером 56:36:0102010:264

№ п/п	Наименование характеристики	Значение характеристики
1	2	3
1.	Вид объекта недвижимости	здание
2.	Ранее присвоенный государственный учетный номер (инвентарный) здания, сооружения, объекта незавершенного строительства	—
3.	Кадастровый номер земельного участка (земельных участков), в границах которого (которых) расположены здание, сооружение, объект незавершенного строительства	—
4.	Уникальный учетный номер кадастрового квартала, в границах которого расположены здание, сооружение, объект незавершенного строительства	56:36:0102010
5.	Адрес здания, сооружения, объекта незавершенного строительства	—
5.1.	Сведения о местоположении здания, сооружения, объекта незавершенного строительства (при отсутствии адреса) в структурированном в соответствии с федеральной информационной адресной системой виде	Оренбургская область, г Абдулино, ул Революционная, д 12
5.2.	Дополнительные сведения о местоположении	—
6.	Иные сведения	—

3. Пояснения к сведениям об объекте недвижимости с кадастровым номером 56:36:0102010:264 :

1.	—
----	---

1. Сведения о характерных точках контура объекта недвижимости с кадастровым номером 56:36:0102010:265

КАРТА-ПЛАН ТЕРРИТОРИИ

Описание местоположения зданий, сооружений, объектов незавершенного строительства на земельном участке

Система координат МСК-субъект 56							Зона № 2	
Обозначение характерных точек контура	Содержатся в Едином государственном реестре недвижимости			Определены в ходе выполнения комплексных кадастровых работ			Метод определения координат	Формулы, примененные для расчета средней квадратической погрешности определения координат характерных точек границ (M_i), с подставленными в такие формулы значениями и итоговые (вычисленные) значения M_i , м
	Координаты, м		Радиус, м	Координаты, м		Радиус, м		
	X	Y	R	X	Y	R		
1	2	3	4	5	6	7	8	9
31	641940,94	2208388,55	—	—	—	—	—	—
32	641955,76	2208394,56	—	—	—	—	—	—
33	641952,89	2208401,29	—	—	—	—	—	—
34	641954,15	2208401,83	—	—	—	—	—	—
35	641952,46	2208405,80	—	—	—	—	—	—
36	641936,67	2208399,07	—	—	—	—	—	—
37	641937,30	2208397,59	—	—	—	—	—	—
38	641935,99	2208397,09	—	—	—	—	—	—
39	641938,18	2208391,29	—	—	—	—	—	—
40	641939,59	2208391,87	—	—	—	—	—	—
31	641940,94	2208388,55	—	—	—	—	—	—

2. Сведения о характеристиках объекта недвижимости с кадастровым номером 56:36:0102010:265

№ п/п	Наименование характеристики	Значение характеристики
1	2	3
1.	Вид объекта недвижимости	здание
2.	Ранее присвоенный государственный учетный номер (инвентарный) здания, сооружения, объекта незавершенного строительства	—
3.	Кадастровый номер земельного участка (земельных участков), в границах которого (которых) расположены здание, сооружение, объект незавершенного строительства	56:36:0000000:1
4.	Уникальный учетный номер кадастрового квартала, в границах которого расположены здание, сооружение, объект незавершенного строительства	56:36:0102010
5.	Адрес здания, сооружения, объекта незавершенного строительства	—
5.1.	Сведения о местоположении здания, сооружения, объекта незавершенного строительства (при отсутствии адреса) в	Оренбургская область, г Абдулино, ул Революционная, д 40

КАРТА-ПЛАН ТЕРРИТОРИИ

Описание местоположения зданий, сооружений, объектов незавершенного строительства на земельном участке

1	2	3
	структурированном в соответствии с федеральной информационной адресной системой в виде	
5.2.	Дополнительные сведения о местоположении	—
6.	Иные сведения	—

3. Пояснения к сведениям об объекте недвижимости с кадастровым номером 56:36:0102010:265 :

1.	—
----	---

1. Сведения о характерных точках контура объекта недвижимости с кадастровым номером 56:36:0102010:270

Система координат МСК-субъект 56							Зона № 2	
Обозначение характерных точек контура	Содержатся в Едином государственном реестре недвижимости			Определены в ходе выполнения комплексных кадастровых работ			Метод определения координат	Формулы, примененные для расчета средней квадратической погрешности определения координат характерных точек границ (M_i), с подставленными в такие формулы значениями и итоговые (вычисленные) значения M_i , м
	Координаты, м		Радиус, м	Координаты, м		Радиус, м		
	X	Y	R	X	Y	R		
1	2	3	4	5	6	7	8	9
103	641933,28	2208364,65	—	—	—	—	—	-
104	641938,75	2208367,30	—	—	—	—	—	-
105	641934,07	2208377,07	—	—	—	—	—	-
106	641927,90	2208373,96	—	—	—	—	—	-
107	641929,58	2208370,36	—	—	—	—	—	-
108	641930,29	2208370,69	—	—	—	—	—	-
103	641933,28	2208364,65	—	—	—	—	—	-

2. Сведения о характеристиках объекта недвижимости с кадастровым номером 56:36:0102010:270

№ п/п	Наименование характеристики	Значение характеристики
1	2	3
1.	Вид объекта недвижимости	здание
2.	Ранее присвоенный государственный учетный номер (инвентарный) здания, сооружения, объекта незавершенного строительства	—
3.	Кадастровый номер земельного участка (земельных участков), в границах которого (которых) расположены здание, сооружение, объект незавершенного строительства	—

КАРТА-ПЛАН ТЕРРИТОРИИ

Описание местоположения зданий, сооружений, объектов незавершенного строительства на земельном участке

1	2	3
4.	Уникальный учетный номер кадастрового квартала, в границах которого расположены здание, сооружение, объект незавершенного строительства	56:36:0102010
5.	Адрес здания, сооружения, объекта незавершенного строительства	—
5.1.	Сведения о местоположении здания, сооружения, объекта незавершенного строительства (при отсутствии адреса) в структурированном в соответствии с федеральной информационной адресной системой виде	Оренбургская область, г Абдулино, ул Элеваторная, д 31
5.2.	Дополнительные сведения о местоположении	—
6.	Иные сведения	—

3. Пояснения к сведениям об объекте недвижимости с кадастровым номером 56:36:0102010:270 :

1. —

1. Сведения о характерных точках контура объекта недвижимости с кадастровым номером 56:36:0102010:277

Система координат МСК-субъект 56

Зона № 2

Обозначение характерных точек контура	Содержатся в Едином государственном реестре недвижимости			Определены в ходе выполнения комплексных кадастровых работ			Метод определения координат	Формулы, примененные для расчета средней квадратической погрешности определения координат характерных точек границ (M _i), с подставленными в такие формулы значениями и итоговые (вычисленные) значения M _г , м
	Координаты, м		Радиус, м	Координаты, м		Радиус, м		
	X	Y	R	X	Y	R		
1	2	3	4	5	6	7	8	9
57	641752,80	2208227,40	—	—	—	—	—	—
58	641750,05	2208234,03	—	—	—	—	—	—
59	641736,24	2208228,47	—	—	—	—	—	—
60	641739,05	2208221,80	—	—	—	—	—	—
57	641752,80	2208227,40	—	—	—	—	—	—

2. Сведения о характеристиках объекта недвижимости с кадастровым номером 56:36:0102010:277

№ п/п	Наименование характеристики	Значение характеристики
1	2	3
1.	Вид объекта недвижимости	здание
2.	Ранее присвоенный государственный учетный номер (инвентарный) здания, сооружения, объекта незавершенного строительства	—

КАРТА-ПЛАН ТЕРРИТОРИИ

Описание местоположения зданий, сооружений, объектов незавершенного строительства на земельном участке

1	2	3
3.	Кадастровый номер земельного участка (земельных участков), в границах которого (которых) расположены здание, сооружение, объект незавершенного строительства	56:36:0000000:1
4.	Уникальный учетный номер кадастрового квартала, в границах которого расположены здание, сооружение, объект незавершенного строительства	56:36:0102010
5.	Адрес здания, сооружения, объекта незавершенного строительства	—
5.1.	Сведения о местоположении здания, сооружения, объекта незавершенного строительства (при отсутствии адреса) в структурированном в соответствии с федеральной информационной адресной системой виде	Оренбургская область, Абдулинский р-н, г Абдулино, ул Элеваторная, д 4
5.2.	Дополнительные сведения о местоположении	—
6.	Иные сведения	—

3. Пояснения к сведениям об объекте недвижимости с кадастровым номером 56:36:0102010:277 :

1. —

1. Сведения о характерных точках контура объекта недвижимости с кадастровым номером 56:36:0102010:278

Система координат МСК-субъект 56

Зона № 2

Обозначение характерных точек контура	Содержатся в Едином государственном реестре недвижимости			Определены в ходе выполнения комплексных кадастровых работ			Метод определения координат	Формулы, примененные для расчета средней квадратической погрешности определения координат характерных точек границ (M _i), с подставленными в такие формулы значениями и итоговые (вычисленные) значения M _i , м
	Координаты, м		Радиус, м	Координаты, м		Радиус, м		
	X	Y	R	X	Y	R		
1	2	3	4	5	6	7	8	9
53	641756,83	2208236,86	—	—	—	—	—	—
54	641774,81	2208244,13	—	—	—	—	—	—
55	641771,12	2208253,18	—	—	—	—	—	—
56	641753,06	2208246,04	—	—	—	—	—	—
53	641756,83	2208236,86	—	—	—	—	—	—

2. Сведения о характеристиках объекта недвижимости с кадастровым номером 56:36:0102010:278

№ п/п	Наименование характеристики	Значение характеристики
1	2	3
1.	Вид объекта недвижимости	здание

КАРТА-ПЛАН ТЕРРИТОРИИ

Описание местоположения зданий, сооружений, объектов незавершенного строительства на земельном участке

2. Сведения о характеристиках объекта недвижимости с кадастровым номером 56:36:0102010:307		
№ п/п	Наименование характеристики	Значение характеристики
1	2	3
1.	Вид объекта недвижимости	здание
2.	Ранее присвоенный государственный учетный номер (инвентарный) здания, сооружения, объекта незавершенного строительства	—
3.	Кадастровый номер земельного участка (земельных участков), в границах которого (которых) расположены здание, сооружение, объект незавершенного строительства	56:36:0000000:1
4.	Уникальный учетный номер кадастрового квартала, в границах которого расположены здание, сооружение, объект незавершенного строительства	56:36:0102010
5.	Адрес здания, сооружения, объекта незавершенного строительства	Оренбургская обл., Абдулинский р-н, г. Абдулино, ул. Элеваторная, д. 8
5.1.	Сведения о местоположении здания, сооружения, объекта незавершенного строительства (при отсутствии адреса) в структурированном в соответствии с федеральной информационной адресной системой виде	—
5.2.	Дополнительные сведения о местоположении	—
6.	Иные сведения	—

3. Пояснения к сведениям об объекте недвижимости с кадастровым номером 56:36:0102010:307 :

1.	—
----	---

1. Сведения о характерных точках контура объекта недвижимости с кадастровым номером 56:36:0102010:477

Система координат МСК-субъект 56							Зона № 2	
Обозначение характерных точек контура	Содержатся в Едином государственном реестре недвижимости			Определены в ходе выполнения комплексных кадастровых работ			Метод определения координат	Формулы, примененные для расчета средней квадратической погрешности определения координат характерных точек границ (M_i), с подставленными в такие формулы значениями и итоговые (вычисленные) значения M_i , м
	Координаты, м		Радиус, м	Координаты, м		Радиус, м		
	X	Y		X	Y			
1	2	3	4	5	6	7	8	9
61	641719,42	2208225,63	—	—	—	—	—	—
62	641716,66	2208232,22	—	—	—	—	—	—
63	641704,06	2208226,84	—	—	—	—	—	—

КАРТА-ПЛАН ТЕРРИТОРИИ

Описание местоположения зданий, сооружений, объектов незавершенного строительства на земельном участке

64	641705,22	2208224,13	—	—	—	—	—	-
65	641703,00	2208223,07	—	—	—	—	—	-
66	641704,62	2208219,33	—	—	—	—	—	-
61	641719,42	2208225,63	—	—	—	—	—	-

2. Сведения о характеристиках объекта недвижимости с кадастровым номером 56:36:0102010:477

№ п/п	Наименование характеристики	Значение характеристики
1	2	3
1.	Вид объекта недвижимости	здание
2.	Ранее присвоенный государственный учетный номер (инвентарный) здания, сооружения, объекта незавершенного строительства	—
3.	Кадастровый номер земельного участка (земельных участков), в границах которого (которых) расположены здание, сооружение, объект незавершенного строительства	56:36:0000000:1
4.	Уникальный учетный номер кадастрового квартала, в границах которого расположены здание, сооружение, объект незавершенного строительства	56:36:0102010
5.	Адрес здания, сооружения, объекта незавершенного строительства	—
5.1.	Сведения о местоположении здания, сооружения, объекта незавершенного строительства (при отсутствии адреса) в структурированном в соответствии с федеральной информационной адресной системой виде	Оренбургская область, р-н Абдулинский, г Абдулино, ул Элеваторная, д 2
5.2.	Дополнительные сведения о местоположении	—
6.	Иные сведения	—

3. Пояснения к сведениям об объекте недвижимости с кадастровым номером 56:36:0102010:477 :

1.	—
----	---

1. Сведения о характерных точках контура объекта недвижимости с кадастровым номером 56:36:0102010:481

Система координат МСК-субъект 56							Зона № 2	
Обозначение характерных точек контура	Содержатся в Едином государственном реестре недвижимости			Определены в ходе выполнения комплексных кадастровых работ			Метод определения координат	Формулы, примененные для расчета средней квадратической погрешности определения координат характерных точек границ (M_i), с подставленными в такие формулы значениями и итоговые (вычисленные) значения M_i , м
	Координаты, м		Радиус, м	Координаты, м		Радиус, м		
	X	Y	R	X	Y	R		
1	2	3	4	5	6	7	8	9

КАРТА-ПЛАН ТЕРРИТОРИИ

Описание местоположения зданий, сооружений, объектов незавершенного строительства на земельном участке

41	641860,56	2208279,94	—	—	—	—	—	—
42	641864,43	2208282,13	—	—	—	—	—	—
43	641865,34	2208280,53	—	—	—	—	—	—
44	641869,35	2208282,80	—	—	—	—	—	—
45	641864,14	2208291,98	—	—	—	—	—	—
46	641856,27	2208287,51	—	—	—	—	—	—
41	641860,56	2208279,94	—	—	—	—	—	—

2. Сведения о характеристиках объекта недвижимости с кадастровым номером 56:36:0102010:481

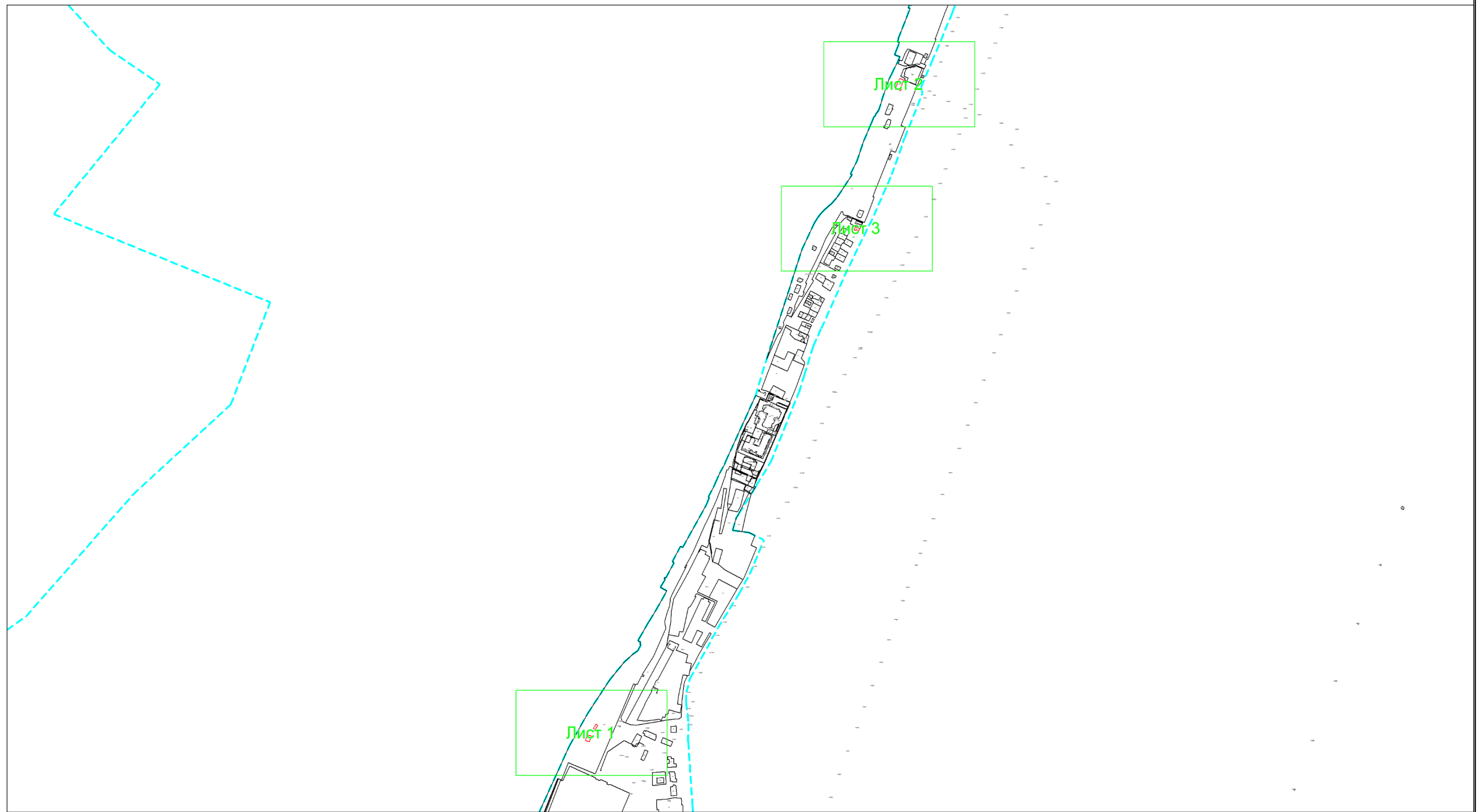
№ п/п	Наименование характеристики	Значение характеристики
1	2	3
1.	Вид объекта недвижимости	здание
2.	Ранее присвоенный государственный учетный номер (инвентарный) здания, сооружения, объекта незавершенного строительства	—
3.	Кадастровый номер земельного участка (земельных участков), в границах которого (которых) расположены здание, сооружение, объект незавершенного строительства	56:36:0000000:1
4.	Уникальный учетный номер кадастрового квартала, в границах которого расположены здание, сооружение, объект незавершенного строительства	56:36:0102010
5.	Адрес здания, сооружения, объекта незавершенного строительства	—
5.1.	Сведения о местоположении здания, сооружения, объекта незавершенного строительства (при отсутствии адреса) в структурированном в соответствии с федеральной информационной адресной системой виде	Оренбургская область, р-н Абдулинский, г Абдулино, ул Элеваторная, д 10а
5.2.	Дополнительные сведения о местоположении	—
6.	Иные сведения	—

3. Пояснения к сведениям об объекте недвижимости с кадастровым номером 56:36:0102010:481 :

1.	—
----	---


КАРТА-ПЛАН ТЕРРИТОРИИ
Схема границ земельных участков

Основной лист



Масштаб 1: 9278

Условные обозначения:

-  – область выносного листа,
- 23** – номер выносного листа.

Остальные обозначения приведены на отдельной странице в конце раздела.

КАРТА-ПЛАН ТЕРРИТОРИИ
Схема границ земельных участков

Выносной лист №1



Масштаб 1:1000

Условные обозначения приведены на отдельной странице в конце раздела.

КАРТА-ПЛАН ТЕРРИТОРИИ
Схема границ земельных участков

Выносной лист №2



Масштаб 1:1000

Условные обозначения приведены на отдельной странице в конце раздела.

КАРТА-ПЛАН ТЕРРИТОРИИ
Схема границ земельных участков

Выносной лист №3








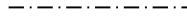




Масштаб 1:1000

Условные обозначения приведены на отдельной странице в конце раздела.

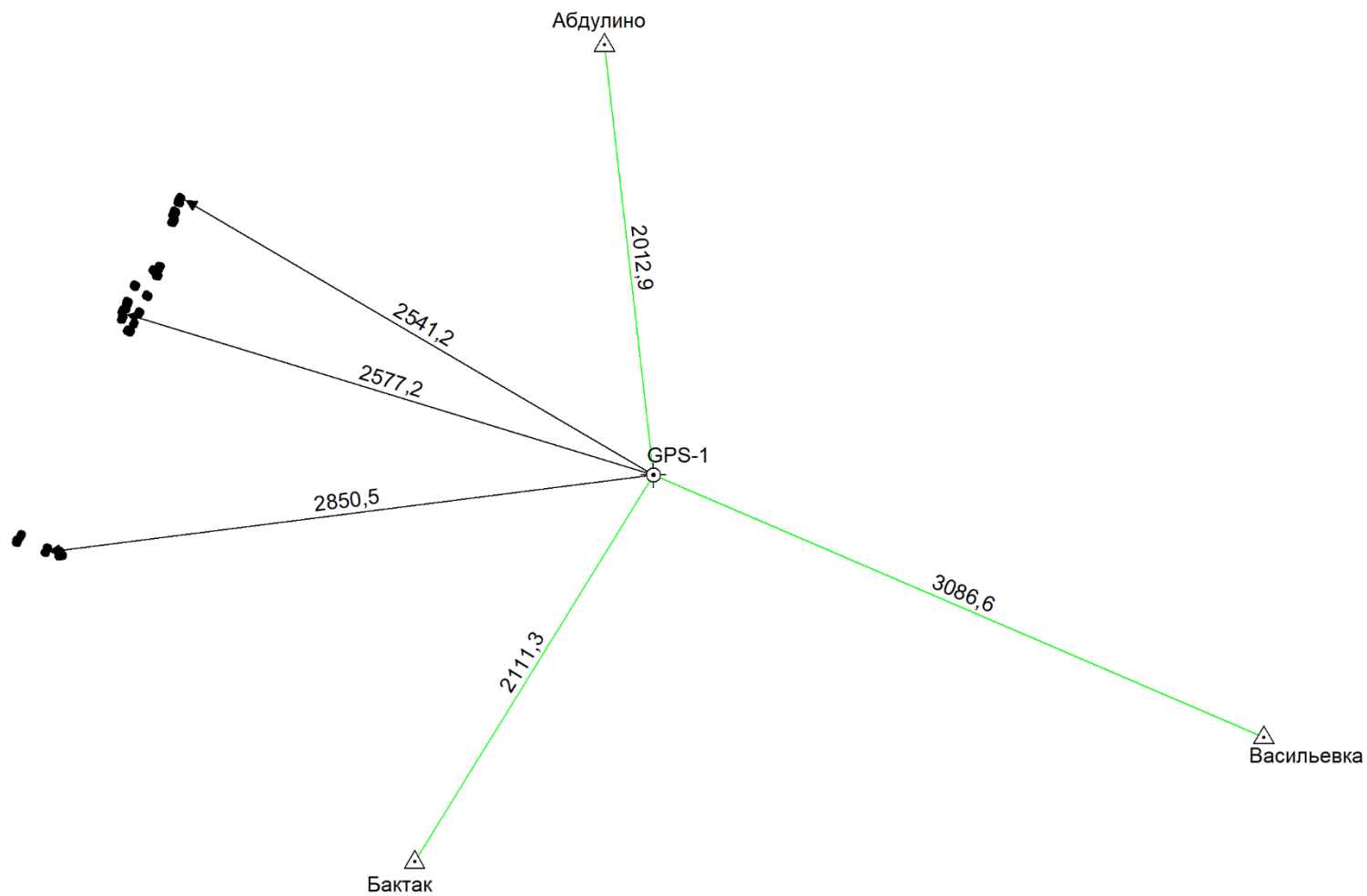
КАРТА-ПЛАН ТЕРРИТОРИИ

Схема границ земельных участков

Условные обозначения:

-  – существующая часть границы земельного участка,
-  – вновь образованная или уточненная часть границы земельного участка,
-  – характерная точка границы земельного участка,
-  – часть контура здания, сооружения, объекта незавершенного строительства, образованного проекцией существующего наземного конструктивного элемента здания, сооружения, объекта незавершенного строительства,
-  – часть контура здания, сооружения, объекта незавершенного строительства, образованного проекцией вновь образованного наземного конструктивного элемента здания, сооружения, объекта незавершенного строительства,
-  – часть контура здания, сооружения, объекта незавершенного строительства, образованного проекцией существующего надземного конструктивного элемента здания, сооружения, объекта незавершенного строительства,
-  – часть контура здания, сооружения, объекта незавершенного строительства, образованного проекцией вновь образованного надземного конструктивного элемента здания, сооружения, объекта незавершенного строительства,
-  – часть контура здания, сооружения, объекта незавершенного строительства, образованного проекцией существующего подземного конструктивного элемента здания, сооружения, объекта незавершенного строительства,
-  – часть контура здания, сооружения, объекта незавершенного строительства, образованного проекцией вновь образованного подземного конструктивного элемента здания, сооружения, объекта незавершенного строительства,
-  – характерная точка контура здания,

КАРТА-ПЛАН ТЕРРИТОРИИ
Схема геодезических построений




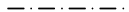














Условные обозначения приведены на отдельной странице в конце раздела.

КАРТА-ПЛАН ТЕРРИТОРИИ

Схема геодезических построений

Условные обозначения:

-  – существующая часть границы земельного участка,
-  – характерная точка границы земельного участка,
-  – часть контура здания, сооружения, объекта незавершенного строительства, образованного проекцией существующего наземного конструктивного элемента здания, сооружения, объекта незавершенного строительства,
-  – часть контура здания, сооружения, объекта незавершенного строительства, образованного проекцией существующего надземного конструктивного элемента здания, сооружения, объекта незавершенного строительства,
-  – часть контура здания, сооружения, объекта незавершенного строительства, образованного проекцией существующего подземного конструктивного элемента здания, сооружения, объекта незавершенного строительства,
-  – пункт государственной геодезической сети,
-  – направления геодезических построений при создании съемочного обоснования,
-  контур здания, сооружения, объекта незавершенного строительства, размеры которого не могут быть переданы в масштабе графической части

-  – вновь образованная или уточненная часть границы земельного участка,
-  – характерная точка контура здания,
-  – часть контура здания, сооружения, объекта незавершенного строительства, образованного проекцией вновь образованного наземного конструктивного элемента здания, сооружения, объекта незавершенного строительства,
-  – часть контура здания, сооружения, объекта незавершенного строительства, образованного проекцией вновь образованного надземного конструктивного элемента здания, сооружения, объекта незавершенного строительства,
-  – часть контура здания, сооружения, объекта незавершенного строительства, образованного проекцией вновь образованного подземного конструктивного элемента здания, сооружения, объекта незавершенного строительства,
-  – пункт опорной межевой сети,
-  – направления геодезических построений при определении координат характерных точек границ земельного участка,
-  контур сооружения, объекта незавершенного строительства, представляющий собой окружность, размеры которой не могут быть переданы в масштабе графической части